




Provincia di Bergamo COMUNE DI CIVIDATE AL PIANO



CARTA DEI VINCOLI



LEGENDA

L. 183/89, art. 17: delimitazione fasce fluviali P.A.I. - Fiume Oglio



-  limite esterno fascia A - fascia di deflusso della piena
-  limite esterno fascia B - fascia di esondazione
-  limite esterno fascia C - area di inondazione per piena catastrofica

LEGENDA

R.D. 368/1904: reticolo idrico consortile e fasce di rispetto

-  Reticolo Idrico Principale
-  Fascia di rispetto

D.L. 152/99, D.L. 258/00, D.G.R. 7-12963/03: aree di salvaguardia delle captazioni idropotabili

-  Area di tutela assoluta: raggio 10 m
-  Fascia di rispetto: raggio 200 m

D. Lgs. 490/99, art. 146: Parchi regionali istituiti (lett. f)

-  Parco dell'Oglio Nord

scala 1: 7.500
0 50 100 150 200 250 m

TAV. 6

