




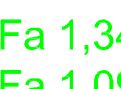
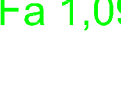
# Provincia di Bergamo COMUNE DI CIVIDATE AL PIANO



## CARTA DELLA PERICOLOSITA' SISMICA LOCALE

### LEGENDA

Pericolosità sismica loca (ai sensi della D.G.R. 8/1566 e successive integrazioni)

-  Classe Z4 - Pericolosità H2  
Applicazione del livello 2 di approfondimento sismico in fase di progettazione di edifici sensibili e/o strategici (così come definito del d.d.u.o. 19904/03)
  -  Area urbanizzata
  -  Prospezione sismica MASW
  -  Fattore di Amplificazioni calcolati Fa periodo compreso tra 0,1-0,5
  -  Fa periodo compreso tra 0,5-1,5
- verde= verificato valore soglia della normativa per i suoli presenti nel territorio comunale.  
Suoli tipo B,C,D,E

scala 1:7.500  
0 50 100 150 200 250 m

# TAV. 5

