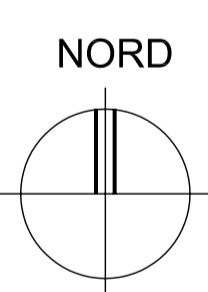
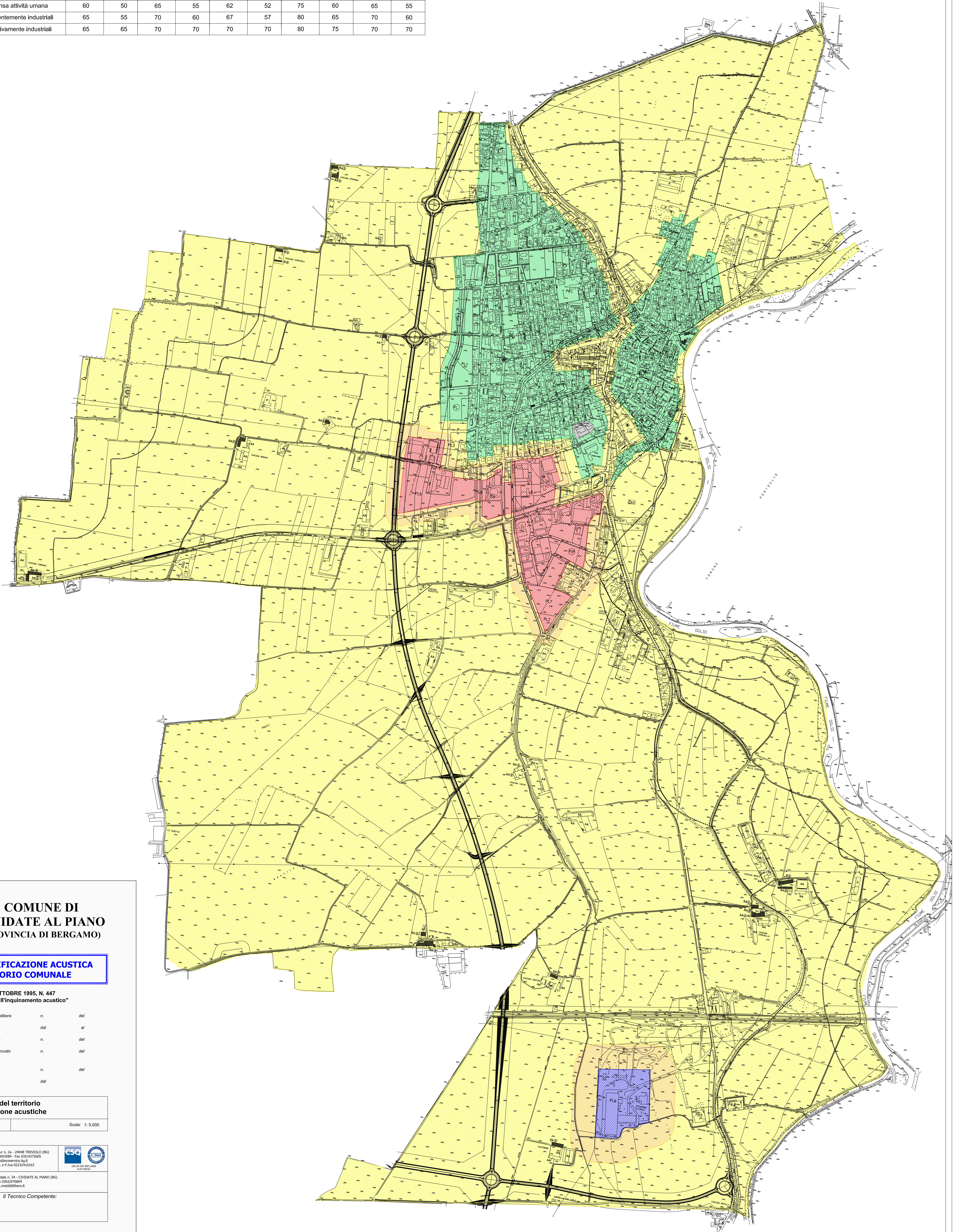


Valori limite (L_{eq} in dB(A)) - D.P.C.M. 14.11.97

Classi di destinazione d'uso del territorio	Valori di emissione		Valori assoluti di immissione		Valori di qualità		Valori di attenzione			
	Diurno	Notturno	Diurno	Notturno	Diurno	Notturno	Se riferiti ad un'ora		Se riferiti all'intero periodo di riferimento	
							Diurno	Notturno	Diurno	Notturno
I - Aree particolarmente protette	45	35	50	40	47	37	60	45	50	40
II - Aree prevalentemente residenziali	50	40	55	45	52	42	65	50	55	45
III - Aree di tipo misto	55	45	60	50	57	47	70	55	60	50
IV - Aree di intensa attività umana	60	50	65	55	62	52	75	60	65	55
V - Aree prevalentemente industriali	65	55	70	60	67	57	80	65	70	60
VI - Aree esclusivamente industriali	65	65	70	70	70	70	80	75	70	70




**COMUNE DI
CIVITATE AL PIANO**
(PROVINCIA DI BERGAMO)

**PIANO DI CLASSIFICAZIONE ACUSTICA
DEL TERRITORIO COMUNALE**

LEGGE 26 OTTOBRE 1995, N. 447
"Legge quadro sull'inquinamento acustico"

Adottato dal Consiglio Comunale con delibera n. del
Pubblicato all'Albo Pretorio dal al
Pubblicato sul Boll. Uff. Reg. Lombardia n. del
Controdedito alle osservazioni ed approvato dal Consiglio Comunale con delibera n. del
Pubblicato sul Boll. Uff. Reg. Lombardia n. del
Pubblicato all'Albo Pretorio dal

Tavola **1** **Suddivisione del territorio comunale in zone acustiche**
Revisione: Maggio 2007 Scala: 1:5.000



Via Cavour n. 2a - 24048 TREVISOLO (BG)
Tel. 035/93999 - Fax 035/4372605
email info@cesser-vea.it
Cod. Fisc. e P.Iva 0222419163



STUDIO DI INGEGNERIA
Ing. ANDREA MOLTELLI

Via Ospedale n. 34 - CIVITATE AL PIANO (BG)
Tel. e Fax 035/375684
email ing.molteni@comune.it

Gruppo di lavoro:
Riggio Dott. Mauro
Casari P. J. Massimo
Mariani Dott. Francesca
Molteni Ing. Andrea

Il Tecnico Competente: