

PIANO DI GOVERNO DEL TERRITORIO

LEGGI REGIONALE 11 MARZO 2005 - N. 12
E SUCCESSIVE MODIFICHE ED INTEGRAZIONI

DOCUMENTO DI PIANO
PROGETTO: CARTOGRAFIA DEGLI AMBITI AGRICOLI
APPROVATO CON LE VARIAZIONI CONSEGUENTI ALLE OSSERVAZIONI ACCOLTE

adottato con atto consiliare n° in data
contraddittorio alle osservazioni con atto consiliare n° in data
parere di conformità al P.T.C.P. con atto n° in data

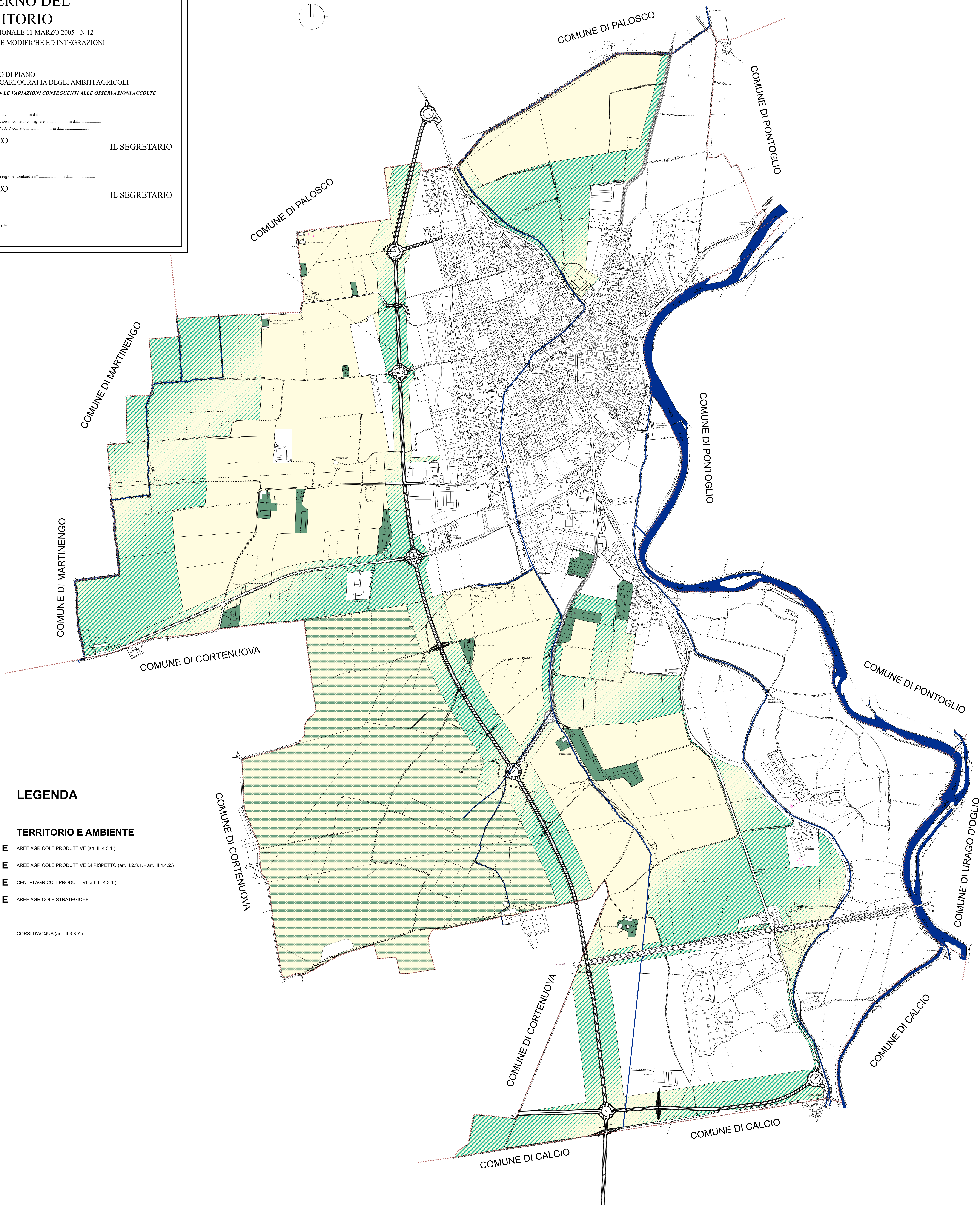
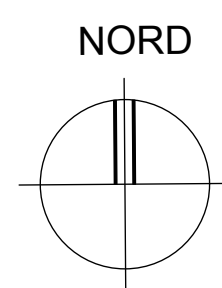
IL SINDACO

IL SEGRETARIO

IL SINDACO


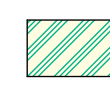



IL SEGRETARIO

PROGETTISTA
dot. arch. Gianni Ronaglia



LEGENDA

TERRITORIO E AMBIENTE

-  E AREE AGRICOLE PRODUTTIVE (art. III.4.3.1.)
-  E AREE AGRICOLE PRODUTTIVE DI RISPETTO (art. II.2.3.1. - art. III.4.4.2.)
-  E CENTRI AGRICOLI PRODUTTIVI (art. III.4.3.1.)
-  E AREE AGRICOLE STRATEGICHE
-  CORSI D'ACQUA (art. III.3.3.7.)